

Le sentier des Charbonnières



Circuit pédestre de Villes sur Auzon

(créé par le Foyer Rural en 1996)

Jusqu'au début du siècle dernier, le charbon de bois était une source de production et d'économie pour les gens du pays. Une vingtaine d'emplacements de charbonnières, de cabanes uniques et de conques animent le parcours.

L'activité de charbonnage, qui remonte au Moyen Age, se développera au XVe siècle avec les besoins de l'industrie, (four à chaux, fonderie, tannerie, etc.)

Dès la moitié du XIXe siècle, par manque de main-d'oeuvre locale, les entrepreneurs font venir des équipes italiennes de charbonniers. Le charbonnier et sa famille vivent en forêt dans une cabane de pierres sèches ou en bois.

Là, sur une aire préparée, le charbonnier édifie la charbonnière. Elle se constitue de rondins de 1,10 mètre disposés autour de la cheminée et s'élevant sur un ou deux étages, nécessitant environ 20 tonnes de bois. Puis, une peau de feuilles et de terre mélangées recouvre et rend étanche tout le montage.

Tout l'art du charbonnier consiste à surveiller en continu - par le contrôle du feu et de l'aération - la transformation du bois en charbon

Vous pourrez observer tout au long de votre marche de nombreux arbres, arbustes et plantes.

Flore de sous-bois :

Muscari, argelas,
Immortelle odorante,
Aphyllante de Montpellier,
Osyris alba ou rouvet,
Lavande sauvage,
Viorne lantane, astérique épineux,
Fragon ou petit houx,
Garance voyageuse,
Polystic des montagnes (capillaire),
Schuscle (herbe à Vénus),
Euphorbiacée,
Anémone hépatique
(3 lobes en forme de foie),
Cirse à feuilles sessiles (herbes des chèvres).

Flore arbustive :

Pin sylvestre,
Cèdre, lounnin, amélanchier,
Erable de Montpellier,
Genévrier (feuilles à 2 bandes blanches)
Genévrier cade (gros fruit bleu)
Frêne,
Nerprum,
Cornouiller,
Chêne vert et blanc



Point Infos Tourisme

Le Cours 84570 Villes-sur-Auzon

Tel : +33 4 90 40 49 82

Fax: +33 4 90 61 97 10

Courriel : point-infos@villes-sur-auzon.fr

Site : www.villes-sur-auzon.fr

Distance : 8,7 km
 Durée : 4H30
 Difficulté : moyenne
 Nombre de charbonnières : 20
 Balisage : flèche en bois avec marque orange

Au départ de Villes sur Auzon, prendre sur 8 km, la route D1 en direction de Sault. Aire de parking à 200 mètres avant le croisement vers la Gabelle. Du parking, descendre sur 100 mètres le long de la départementale D1 et prendre à gauche le premier chemin (*cairn*— monticule de pierres - portant l'indication du parcours de la commune de Villes sur Auzon) sur 1 km, jusqu'à l'intersection de Baume du Belé (801 m - panneau).

Descendre par le sentier à gauche (début des emplacements des charbonnières, vestiges d'une économie forte de la lin du XIX siècle) jusqu'au talweg (vallon) de la combe de la Sône. La charbonnière 1 se trouve à l'écart du chemin, sur la droite Au fond , tourner à gauche et suivre le fond sur 150 m. jusqu'à la charbonnière 2 avec sa cabane encore bien visible. Revenez sur vos pas et suivre le sentier balisé qui suit le fond de la combe sur 500 m, puis montez à droite par le sentier en balcon jusqu'au replat (flèches en bois orange).

Vous pourrez observer dans le fond du vallon les arbres recouverts de *lichen* (végétal vivant sur les arbres formé d'un thalle rameux ou aplati où vivent associés un champignon et une algue. Il résiste à des conditions extrêmes de température et de sécheresse).

3 & 4 : Sur le sentier.


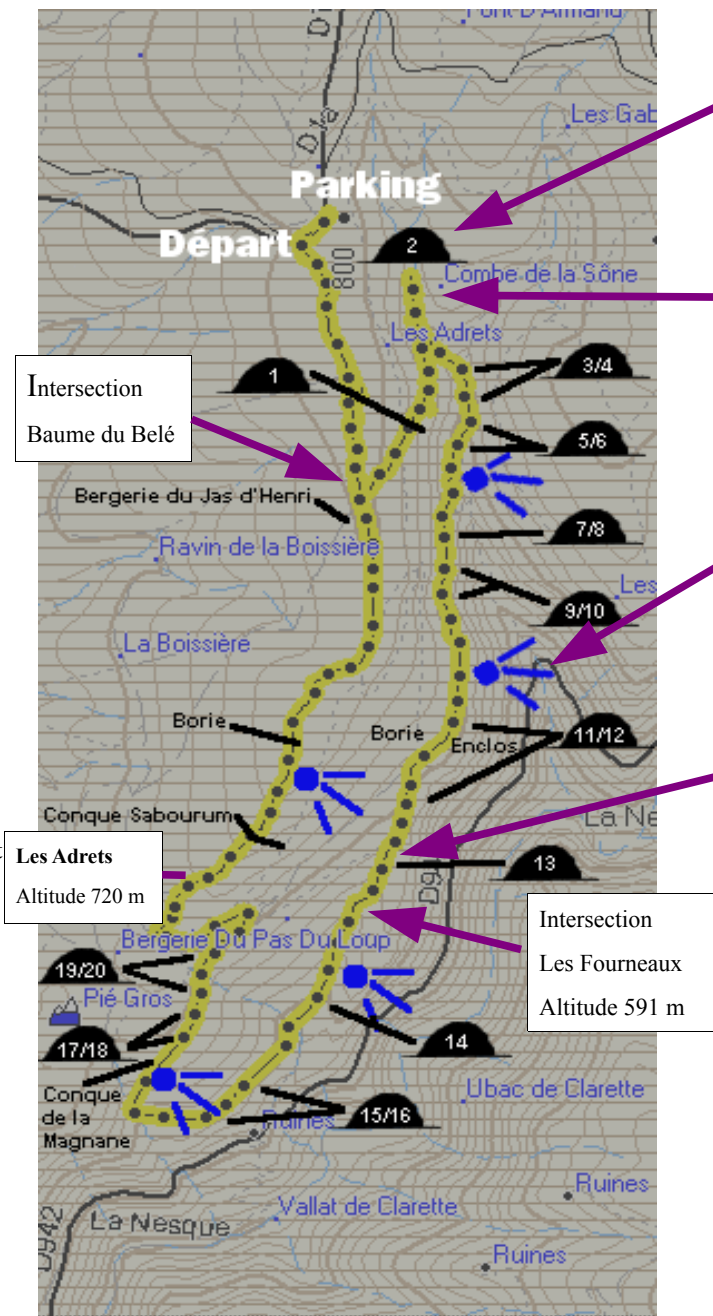
5 : Sur le parcours. Attention : le sentier se poursuit par le chemin à droite. Ne pas prendre le sentier sous la charbonnière.

6, 7 & 8 : sur le sentier. Très beau panorama sur la partie haute des Gorges de la Nesque.

9 : Grande charbonnière avec les ruines d'une vaste cabane pour famille nombreuse. laisser le chemin à droite et descendre jusqu'aux Fourneaux.


10, 11 & 12 : Sur le sentier.

Pendant la descente, vous verrez à 20 m sur la droite une belle *borie* (mot provençal désignant une cahute- construction traditionnelle en pierres sèches) - Attention édifice instable.



Et, juste en face, à gauche du sentier, vous trouverez un enclos à chèvres avec une voûte naturelle fermée par un mur en pierres sèches.

Arrivée au lieu-dit des Fourneaux - lei Fourneus - qui se situe au bord de la route et désigne une grotte encore visible où l'on forgeait les pics et autres outils quand la route a été prolongée au delà de Fayol - Faièu - vers 1930. La grotte est désignée par lo Forneu et les crêtes en contrebas du sentier par lei Rocàs dau Forneu.




13 : Charbonnière en dessous de l'intersection des deux chemins. Prendre celui de droite.

14 : dans la montée : belle cabane juste au dessus de la charbonnière. Ensuite joli point de vue sur la Nesque.

Puis vous passerez sur les sites 15 & 16.


Monter par le sentier à droite sur 800 m puis tourner à droite.



Après la 16— Prendre à droite à 170° degrés un chemin remonte. Peu après, vous atteindrez un rocher où vous aurez un très beau panorama sur la Nesque.

A 500 m, tout de suite après la montée, sur la droite, la conque de la Magnane taillée dans la pierre.

Près de la 17 : la conque de la Magnane. (conque ou aigüer : évier, bassin ou conduit qui reçoit les eaux pluviales). Vous passerez par les sites 18, 19 &



20 Prendre ensuite à gauche l'ancien chemin en épingle et arriver au carrefour des Adrets (720 m - panneau direction, versant exposé au soleil).

Prendre à gauche la piste sur 40 m, puis s'engager sur le sentier à droite et déboucher sur un chemin caillouteux.

Plus loin, par un sentier à droite, vous trouverez la conque de Sabourum au bout de 40 m. Revenez ensuite sur vos pas et continuer sur le chemin qui vous aviez quitté..

Prendre à gauche à la bifurcation en direction de la Gaillarde. En chemin, il y a un point de vue puis, en lisière de la plantation de pins, sur la gauche à 60 m, une conque et une cabane en ruine. Vous passerez à proximité du jas d'Henri, une bergerie avec sa citerne datant de 1938. Enfin, rejoindre l'intersection Baume du Belé puis continuer tout droit pour retrouver le parking

Intersection
Baume du Belé

Les Adrets
Altitude 720 m

Intersection
Les Fourneaux
Altitude 591 m

Indications diverses :

Déconseillé eu octobre, novembre et décembre eu raison de la chasse.
 En été il peut faire très chaud, mais le sentier est plutôt ombragé en fin d'après-midi . Ne pas oublier d'emporter de l'eau.

Bonne route...